


Edusat challenge

Sessió 3: Comunicació dels resultats a partir de Storymaps



Una iniciativa de:

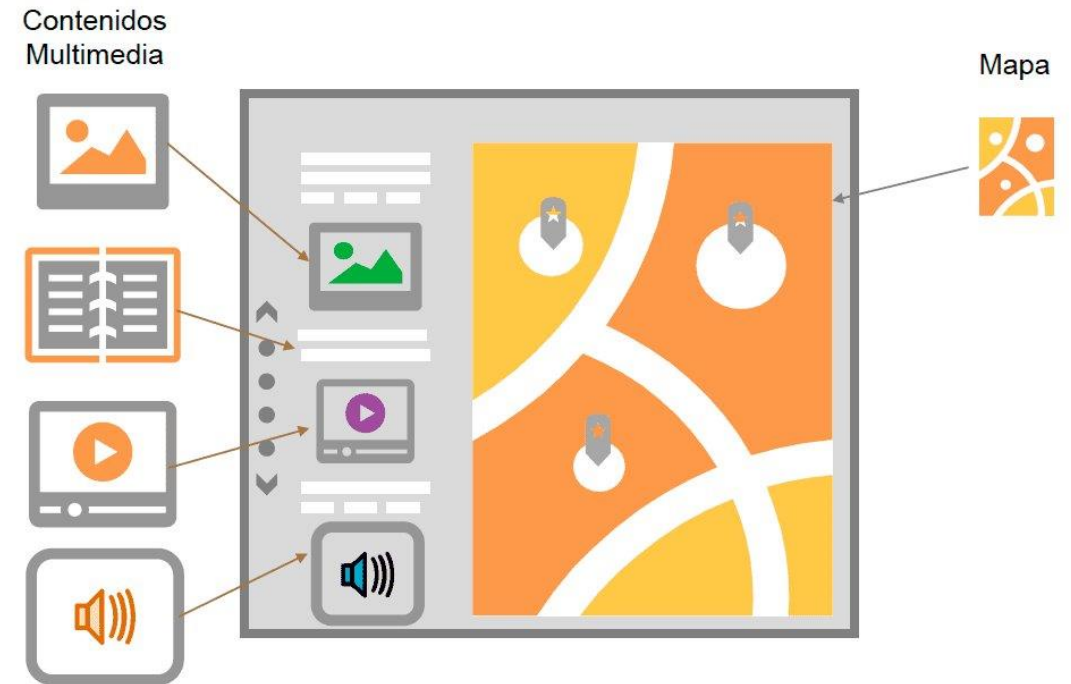


19/11/2024

Què és un *story map*?

Un story map és un recurs comunicatiu i digital que combina mapes, text narratiu, imatges, vídeos i altres recursos en una web interactiva.

Un story map utilitza tècniques com storytelling per explicar una història o un fenomen a partir d'un relat i amb l'objectiu de connectar amb el receptor.



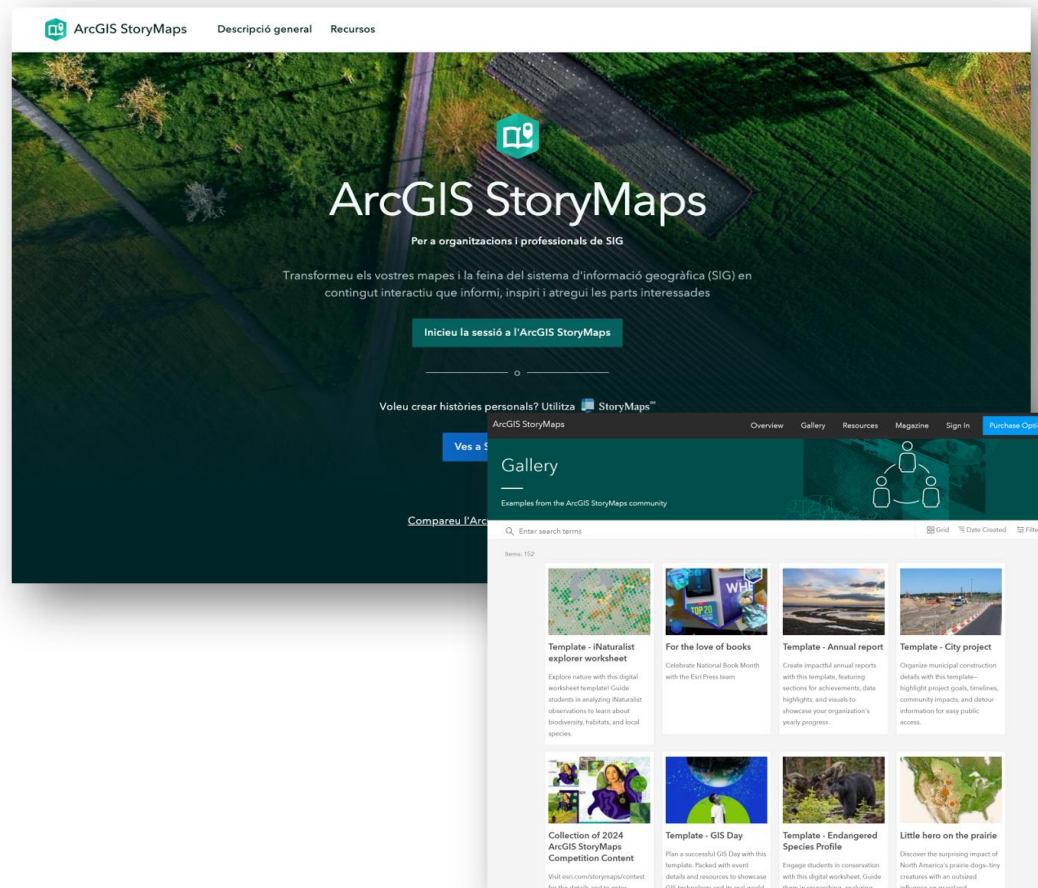
Una iniciativa de:

ArcGIS StoryMap

La plataforma ArcGIS Story Map d'Esri permet crear de manera molt senzilla un storymap.

La versió gratuïta és permanent i no té totes les funcionalitats.

Es recomana consultar la Galeria per veure exemples de storymaps inspiradors.



Una iniciativa de:

StoryMap

La plataforma Story Map és la nova aplicació per crear storymaps d'Esri.

La versió gratuïta és de 30 dies i té totes les funcionalitats.



The screenshot shows the StoryMaps website interface. At the top, there is a navigation bar with the StoryMaps logo, links for 'El meu canal de continguts', 'El meu contingut', and 'Aprèn', a '+ Crea' button, and a user profile icon. The main content area has a dark blue background with a topographic map pattern. The headline reads 'Uniu-vos a la pròxima generació de narradors d'històries'. Below it, the text says 'Compartiu les vostres històries amb tothom. Comenceu de manera gratuïta.' A prominent blue button says 'Comenceu amb una prova gratuïta de 30 dies', with the note 'No es necessita cap targeta de crèdit' underneath.

Una iniciativa de:

Paquete educativo

Esri ofereix llicències gratuïtes per escoles i col·legis.

Més info:

<https://www.esri.es/es-es/sectores/educacion/escuelas/paquete-educativo>



The screenshot shows the Esri España website. The top navigation bar includes 'esri España', 'Productos', 'Sectores', 'Servicios', 'Cursos y Formación', and 'Sobre Esri'. Below this, a dark header contains 'Educación', 'Escuelas y Colegios', and 'Paquete Educativo'. The main content area features the title 'ArcGIS para Escuelas y Colegios' and a paragraph: 'El paquete ArcGIS para Escuelas y Colegios está disponible sin coste para uso educativo; para todas las escuelas públicas y privadas en España. Cualquier institución educativa puede solicitarlo y empezar a descubrir los beneficios de incorporar la tecnología GIS a los métodos de enseñanza.' To the right of the text is a photograph of students in a classroom setting, working at desks with laptops.

Una iniciativa de:

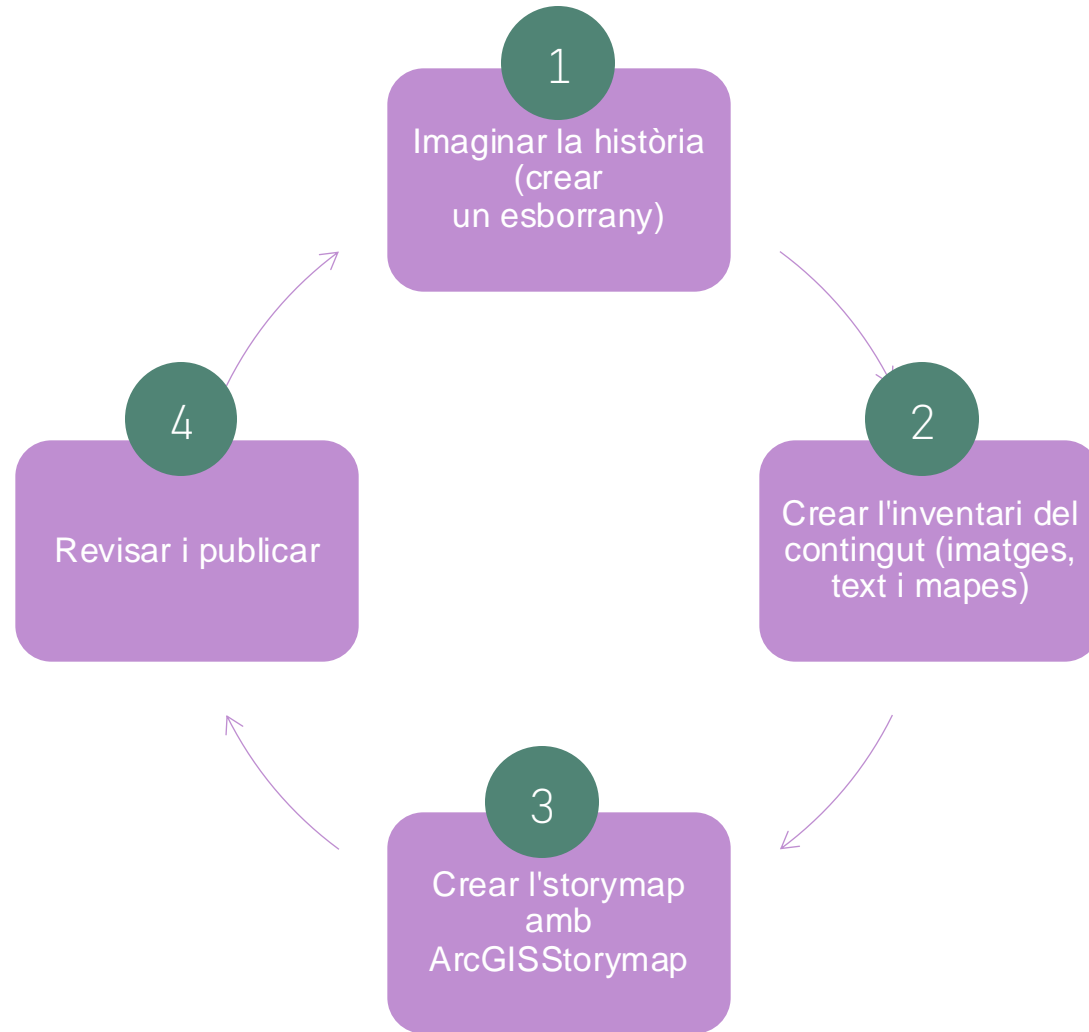


Exemple: <https://storymaps.arcgis.com/stories/9817514c114a4ab7b1a771f06ecfce1b>

Una iniciativa de:

19/11/2024

Procés



Una iniciativa de:

1. Imaginar la història: storytelling

Quin és el propòsit de la història?

- A qui ens dirigim?

Com comencem el relat?

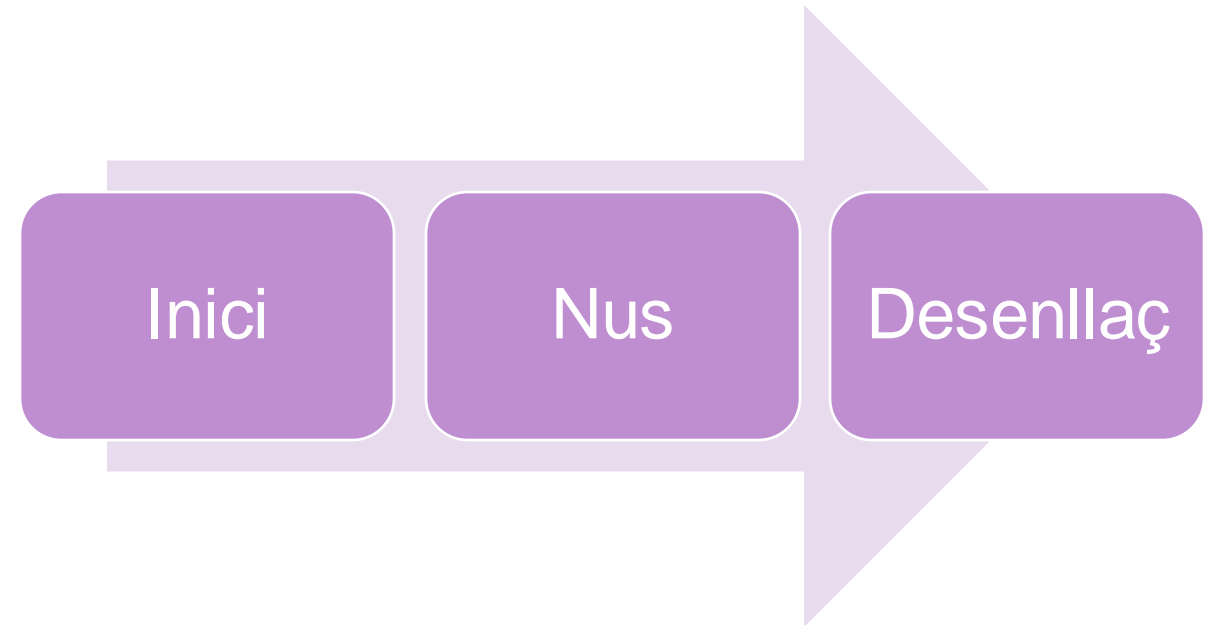
- Títol i subtítol impactant i suggerent
- Imatges o vídeo potent
- Incloure el context: mapa situació, antecedents...

Com continua la història? Què destaquem?

- Què, com i per què va passar el fenòmen. Explicar les causes i conseqüències
- Incloure dades, mapes, comparativa de imatges de satèl·lit, timelapses

Com tanquem?

- Reflexió/conclusió/resultats
- Crèdits i bibliografia



Una iniciativa de:

1. Imaginar la historia: storytelling

Un *storyboard* és esquema visual o guió gràfic que ens permet definir l'estructura del nostre storymap i decidir quin contingut hi posarem.




Una iniciativa de:

2. Crear l'inventari del contingut (imatges, text i mapes)

Es recomana crear una carpeta amb tot el contingut:

- Text
- Mapes (mapa exprés des de l'eina)
- Imatges/Vídeos
 - Unsplash: <https://unsplash.com/es>
 - Pexels - Imágenes: <https://www.pexels.com/>
 - Pexels - Vídeos: <https://www.pexels.com/videos/>

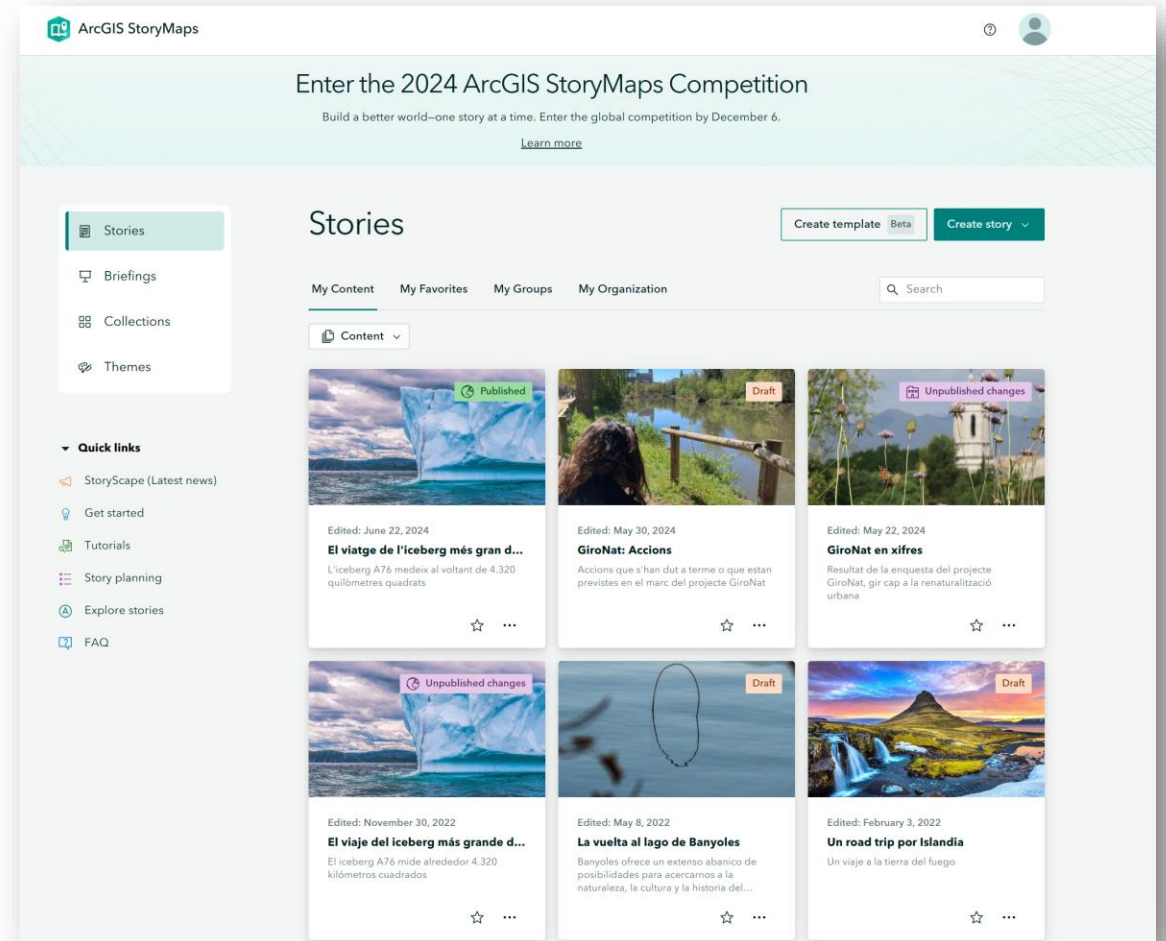


Una iniciativa de:

3. Crear la història a ArcGIS Storymaps

Cal iniciar la sessió a

<https://storymaps.arcgis.com>



Una iniciativa de:

4. Revisar i publicar la història

Cal fer-ho públic i ja podem compartir el nostre storymap.



Una iniciativa de: